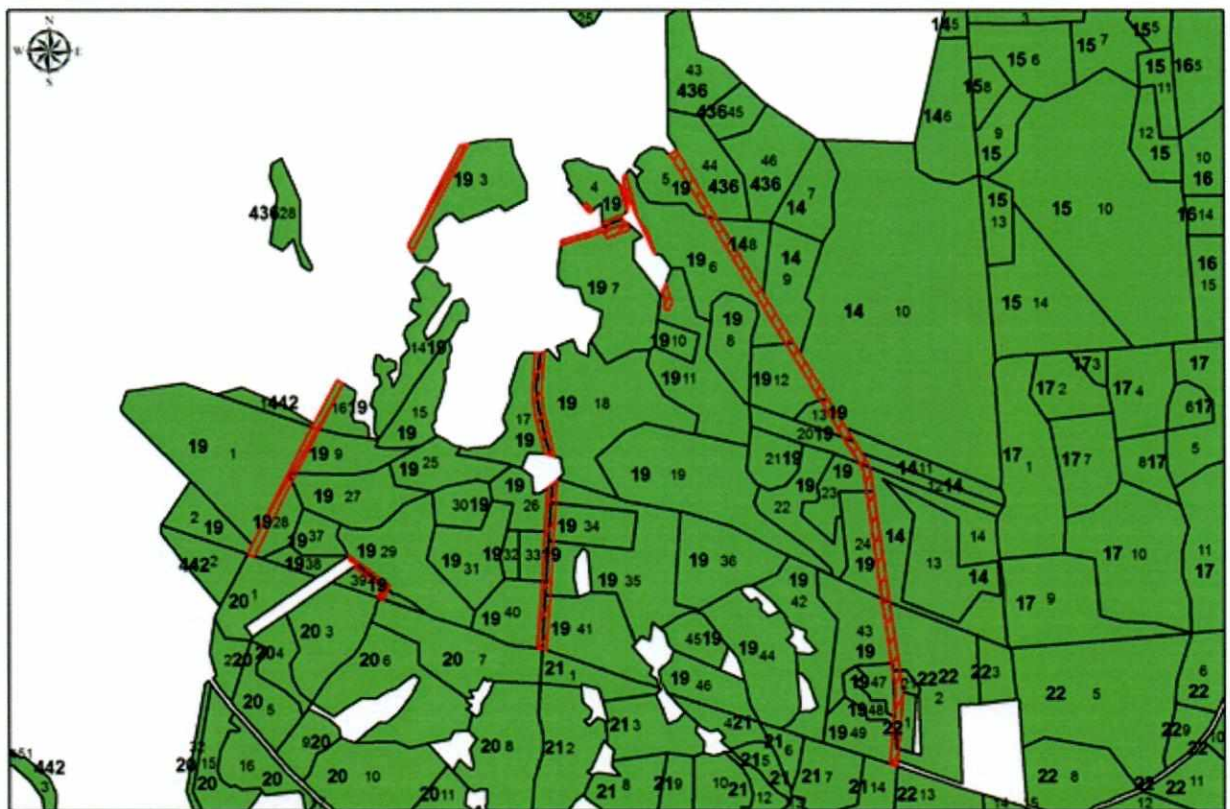




**VALSTYBINĖS MIŠKO ŽEMĖS PLOTO, PAVERČIAMO KITOMIS NAUDMENOMIS,
ESANČIO VILNIAUS MIESTO SAVIVALDYBĖJE, VILNIAUS MIESTO KADASTRO
VIETOVĖJE, ŽEMĖS SKLYPE KADASTRO NR. 0101/0001:1, SCHEMA
M 1:10000**

Girininkija	Kvartalo Nr.	Taksacinio sklypo Nr.	Kitomis naudmenomis paverčiamas miško žemės plotas, ha
Verkių	19	3d, 4d, 5d, 6d, 7d, 9d, 11d, 12d, 13d, 16d, 17d, 18d, 20d, 23d, 24d, 26d, 27d, 28d, 29d, 33d, 34d, 35d, 39d, 40d, 41d, 43d, 47d, 48d, 49d	3,61



 Kitomis naudmenomis paverčiamas miško žemės plotas

 Miško žemės plotas

PASTABA. Prie taksacinio sklypo numerio įrašyta raidė „d“ reiškia, kad dalis miško žemės ploto taksaciniame sklype paverčiama kitomis naudmenomis

KAM Administracijos departamentas
Dokumentų administravimo skyriaus
vyr. specialistė

Vesta Adomaitienė

Krašto apsaugos ministerijos
Teisės departamento direktorė
Judita Nagienė

Raimundas Karoblis
Krašto apsaugos ministras